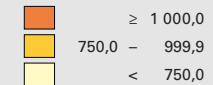
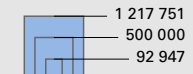


Habitants\* par km<sup>2</sup>

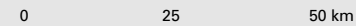
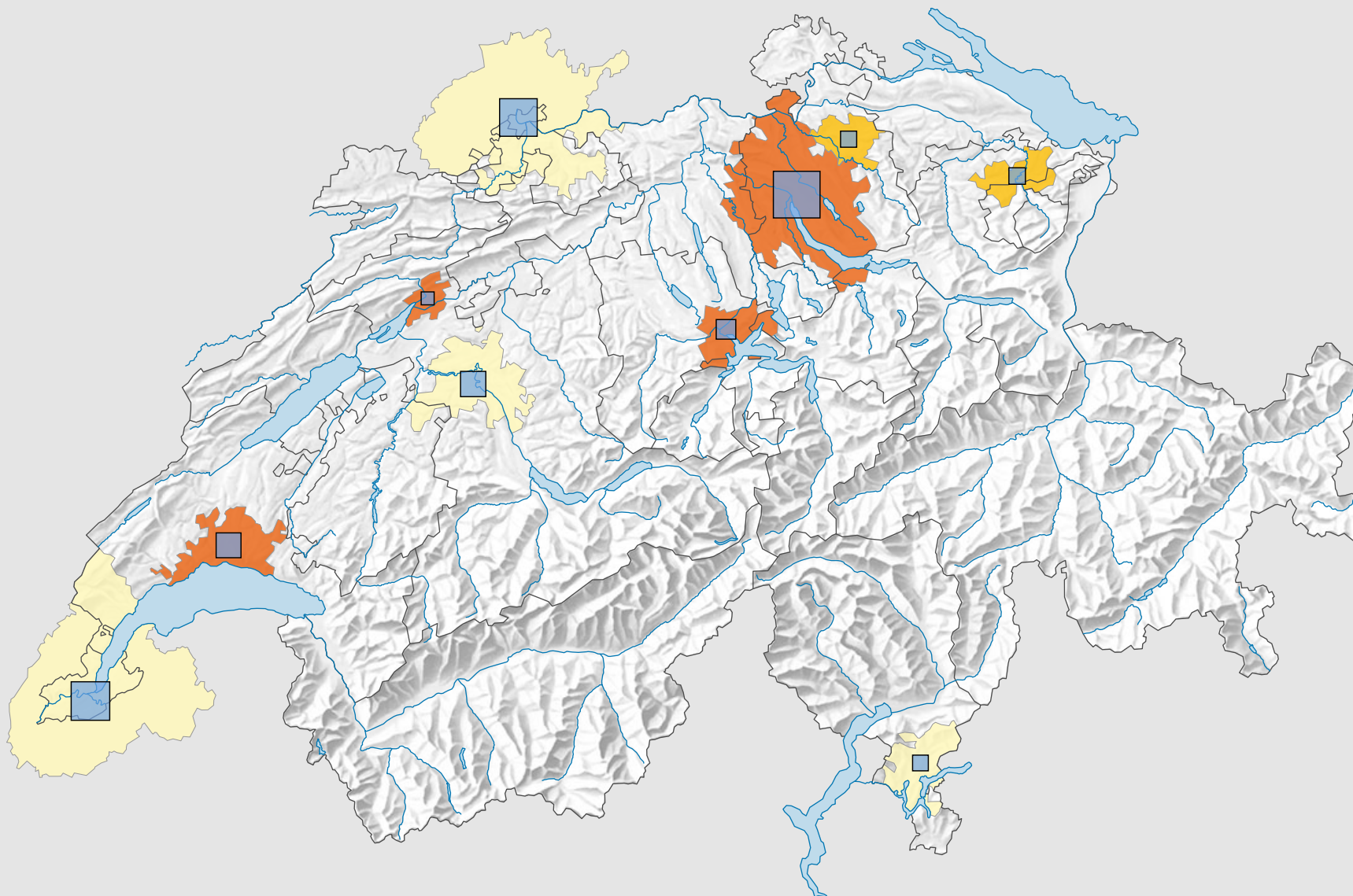


\* Données CH et DE: au 01.01.2013 (ou 31.12.2012); Données FR: au 01.01.2012

Population\* totale



\* Données CH et DE: au 01.01.2013 (ou 31.12.2012); Données FR: au 01.01.2012



Niveau géographique:  
Audit urbain transfrontalier: agglomération