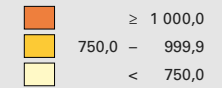
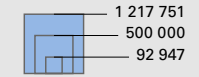


## Einwohner\* pro km<sup>2</sup>


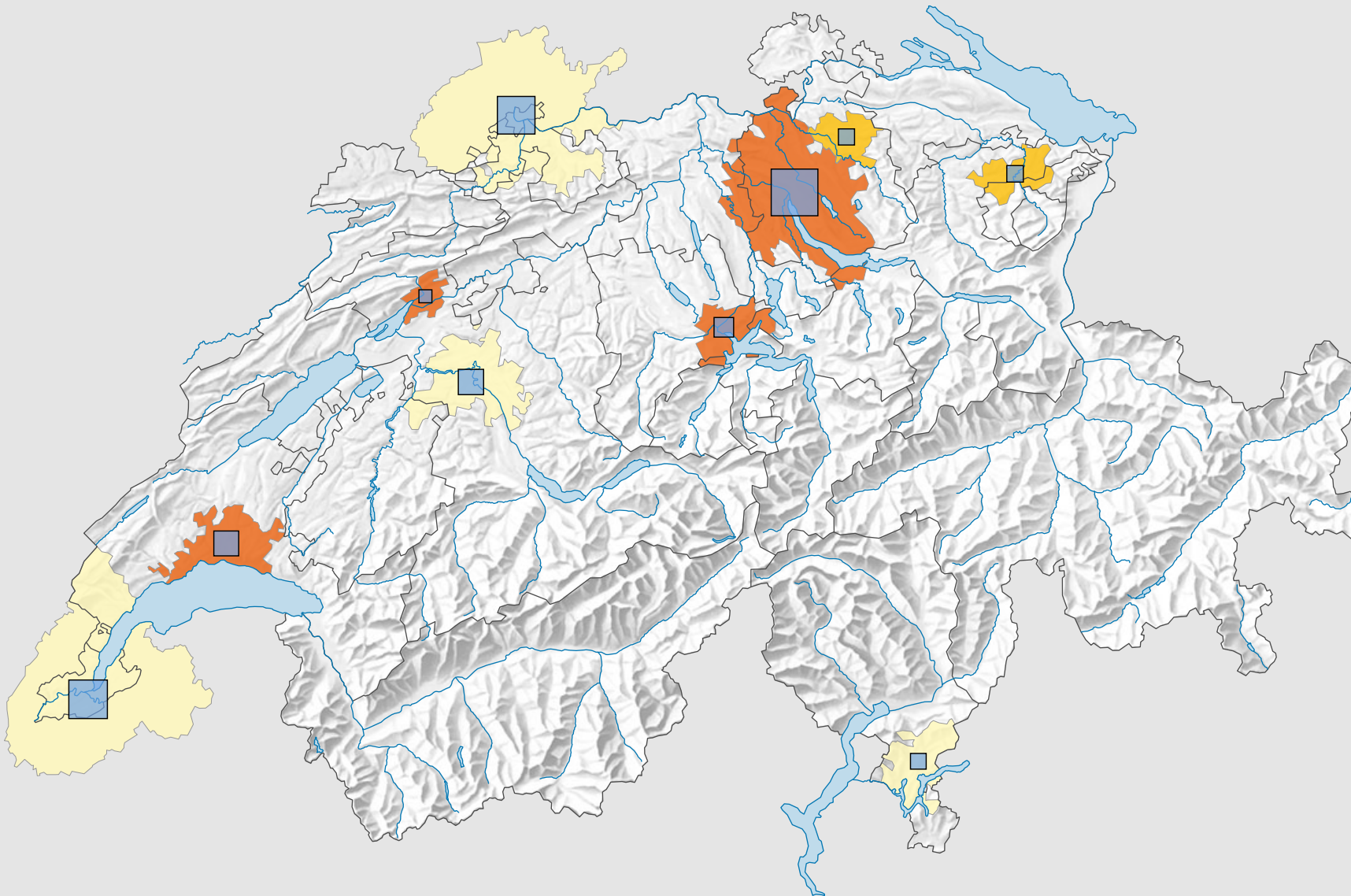


\* CH- und DE-Daten: am 01.01.2013 (oder 31.12.2012); FR-Daten: am 01.01.2012

## Einwohner\* total



\* CH- und DE-Daten: am 01.01.2013 (oder 31.12.2012); FR-Daten: am 01.01.2012



**Raumgliederung:**  
Grenzüberschreitender Urban Audit:  
Agglomeration

