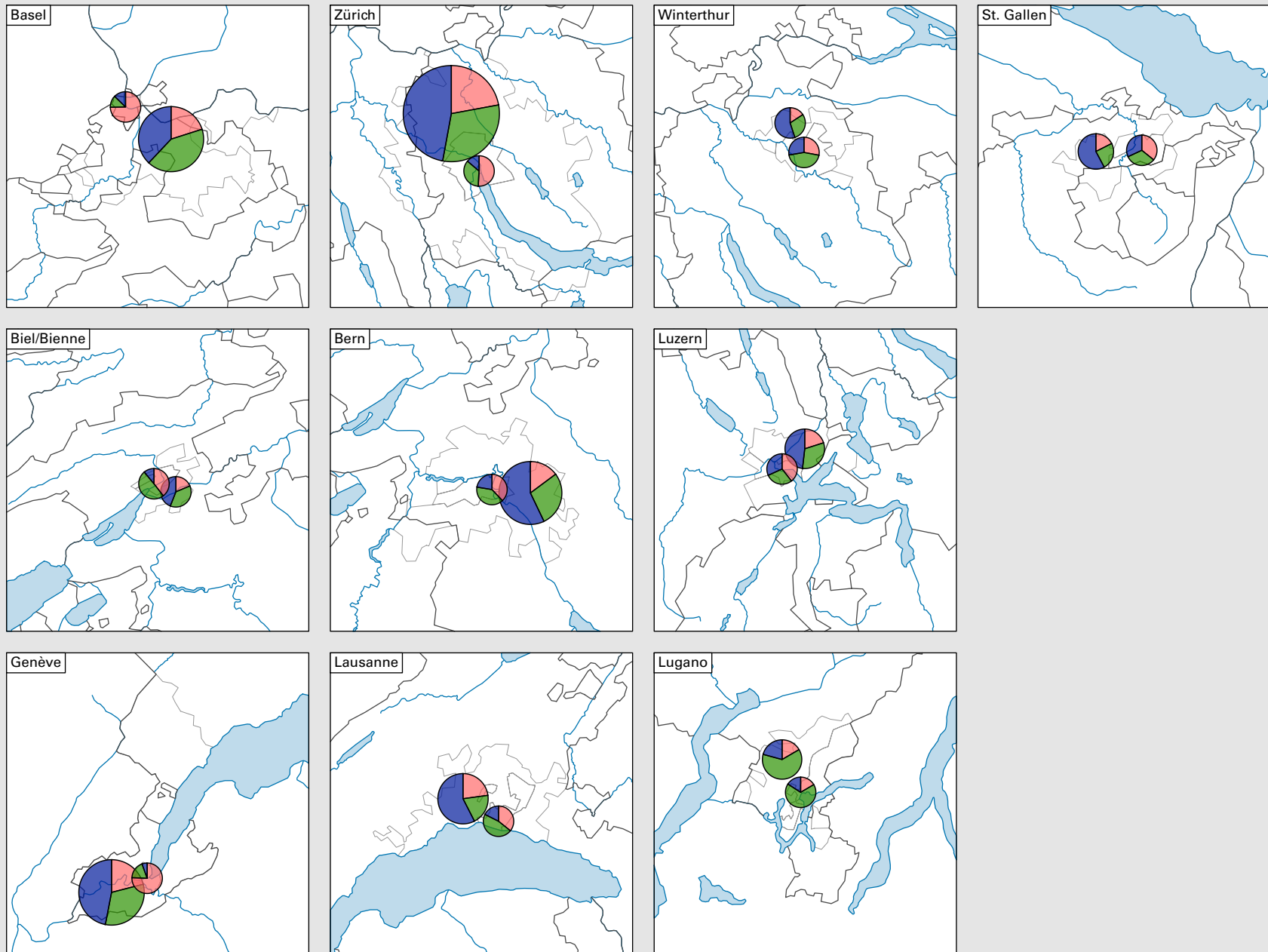
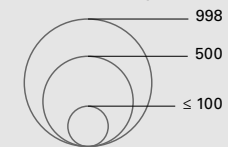


Landnutzung nach drei Kategorien, 2004/09



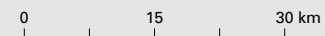
Gesamtfläche, in km²



Symbole mit einem Wert unter 100 wurden zur besseren Lesbarkeit visuell vergrössert dargestellt.

Landnutzungskategorien

- Gebäude- und Verkehrsflächen
- Bestockte- und Erholungsflächen
- Flächen sonstiger Nutzung



Raumgliederung:
Urban Audit: Kernstadt und Gürtel (Städte-Perimeter)