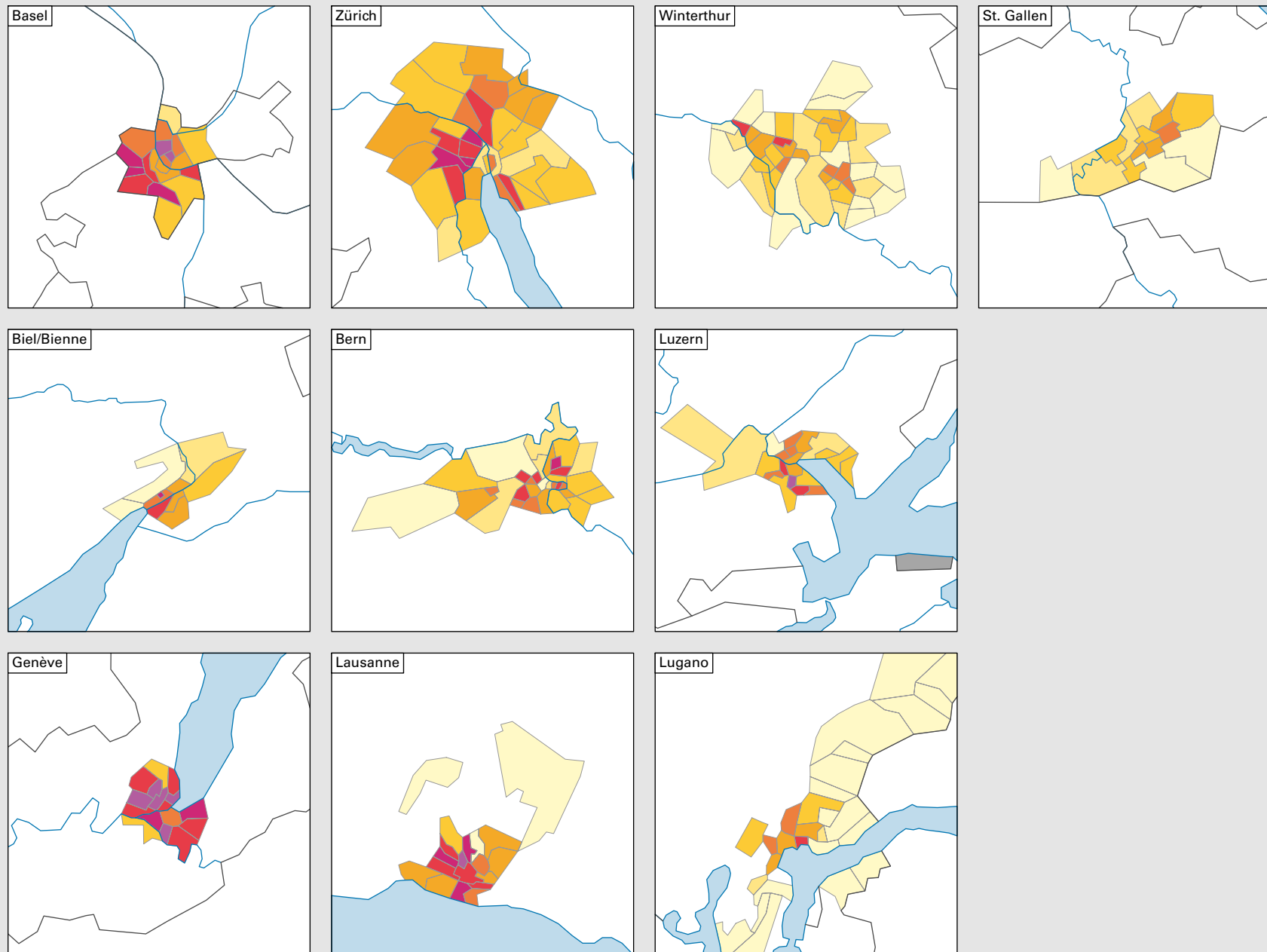



# Densité de la population, en 2013

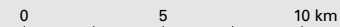


## Habitants\* par km<sup>2</sup>



■ sans indication (-)

\* Population résidante permanente au 01.01.2013 (=31.12.2012)



Niveau géographique:  
Audit urbain: quartiers (périmètre villes)