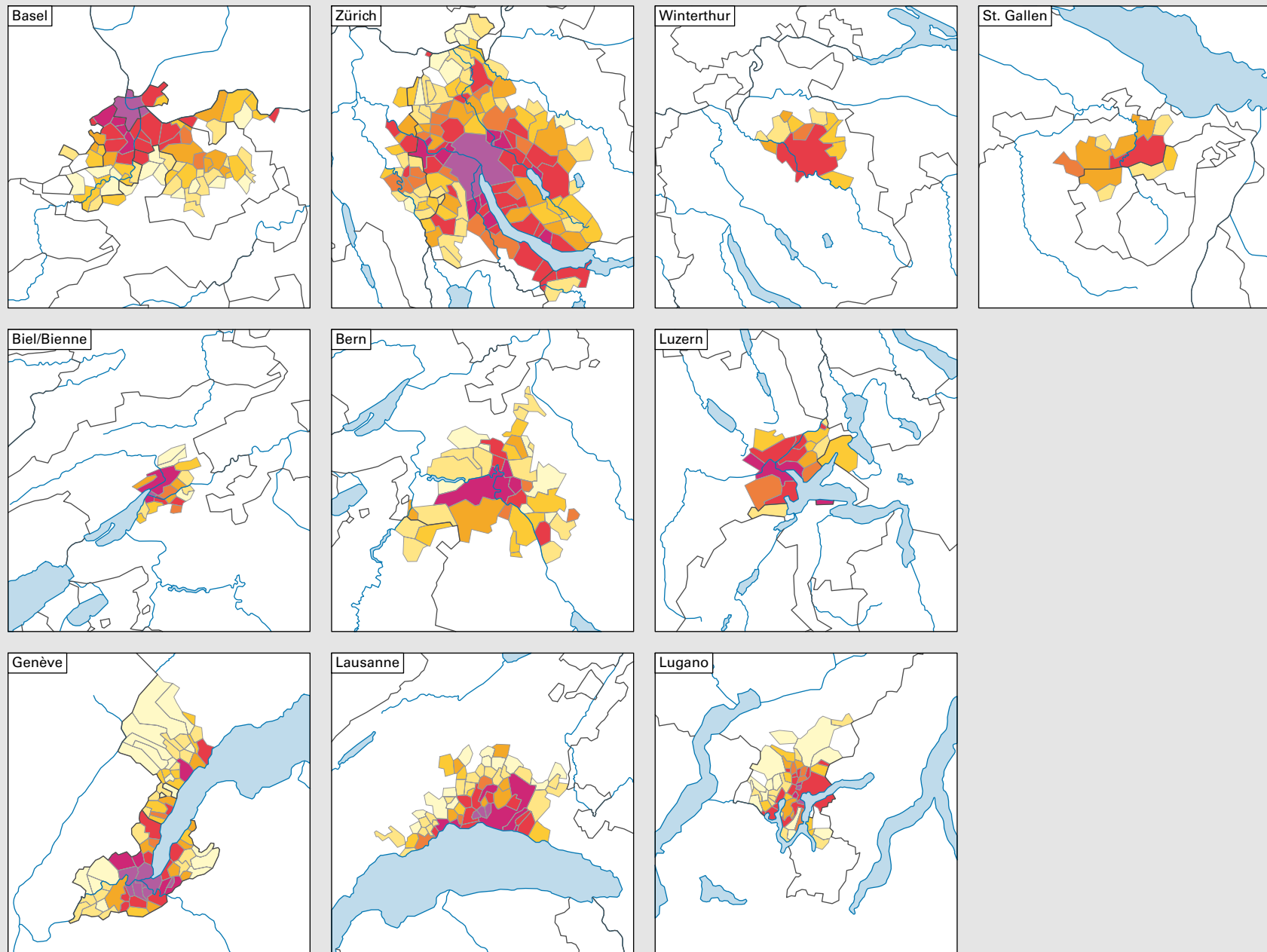



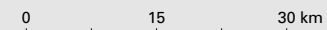
# Densité de la population, en 2012



## Habitants\* par km<sup>2</sup>



\* Population résidante permanente au 01.01.2012 (=31.12.2011)



**Niveau géographique:**  
Audit urbain: communes d'agglomération (périmètre villes)