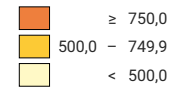
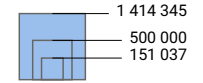



## Einwohner\* pro km<sup>2</sup>



## Einwohner\* total



\* CH- und DE-Daten: am 01.01.2021 (oder 31.12.2020); FR-Daten: am 01.01.2020



**Raumgliederung:**  
Grenzüberschreitender Urban Audit: Agglomeration