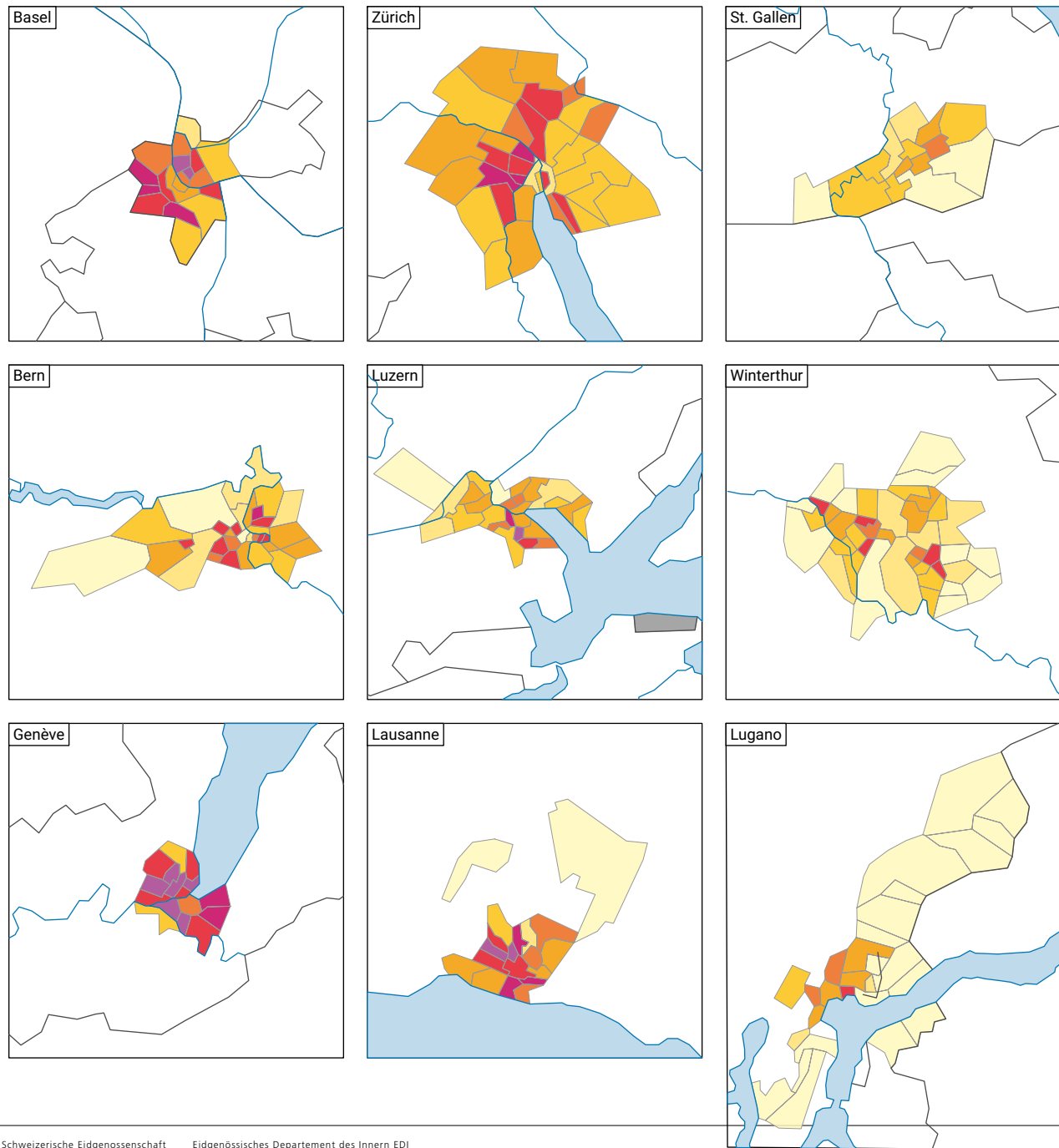
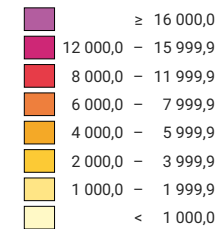


# Densité de la population, en 2021




## Habitants\* par km<sup>2</sup>



■ sans indication (-)

\* Population résidente permanente au 01.01.2021 (= 31.12.2020)



Niveau géographique:  
Audit urbain: quartiers (périmètre villes)

