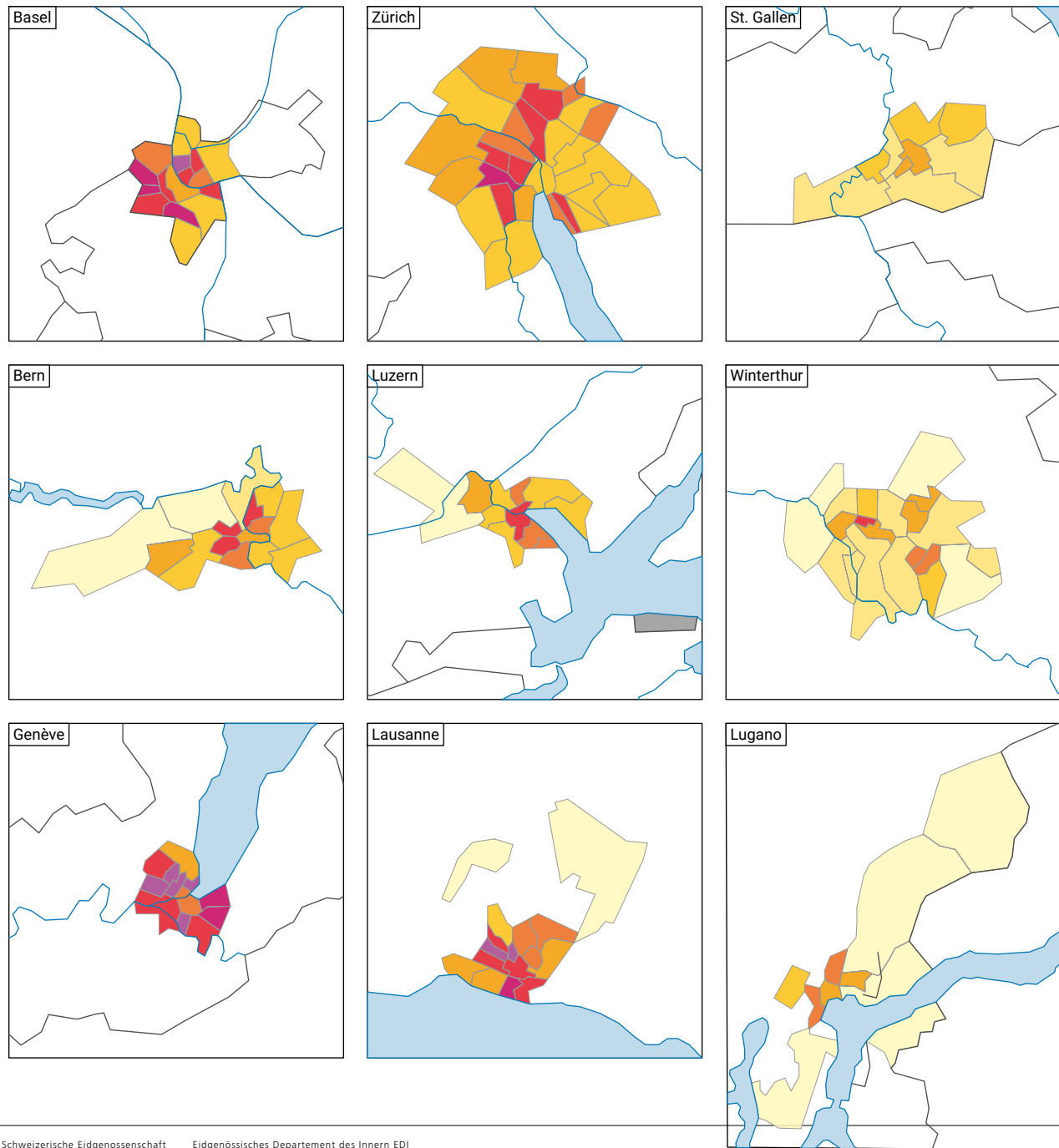



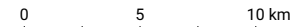
# Densité de la population, en 2020



## Habitants\* par km<sup>2</sup>



\* Population résidente permanente au 01.01.2020 (= 31.12.2019)



Niveau géographique:  
Audit urbain: secteurs urbains (périmètre villes)