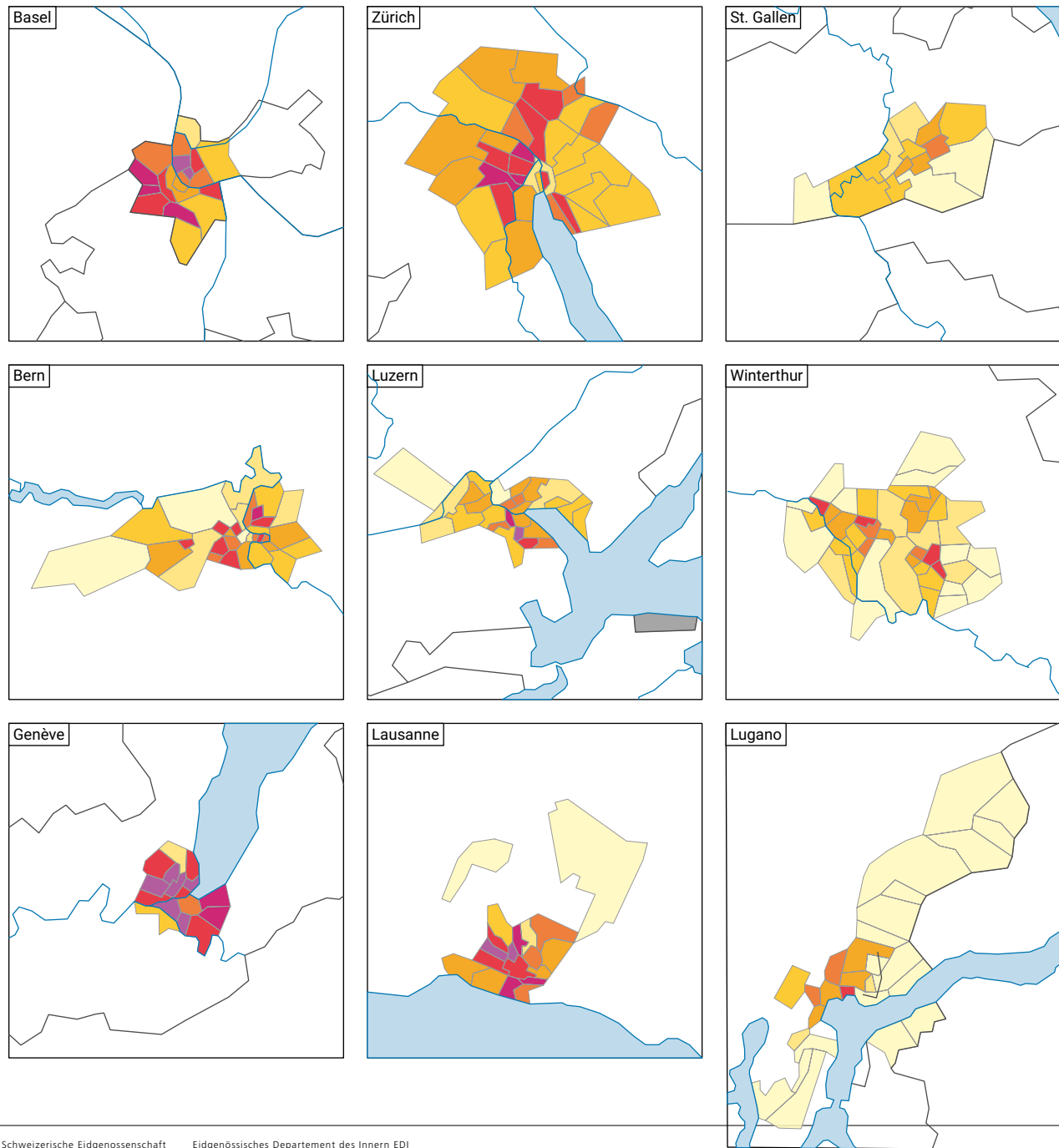
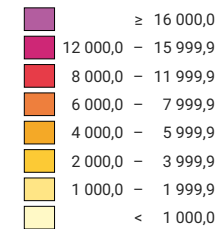


# Densité de la population, en 2020

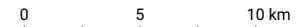


## Habitants\* par km<sup>2</sup>



■ sans indication (-)

\* Population résidente permanente au 01.01.2020 (= 31.12.2019)



Niveau géographique:  
Audit urbain: quartiers (périmètre villes)

