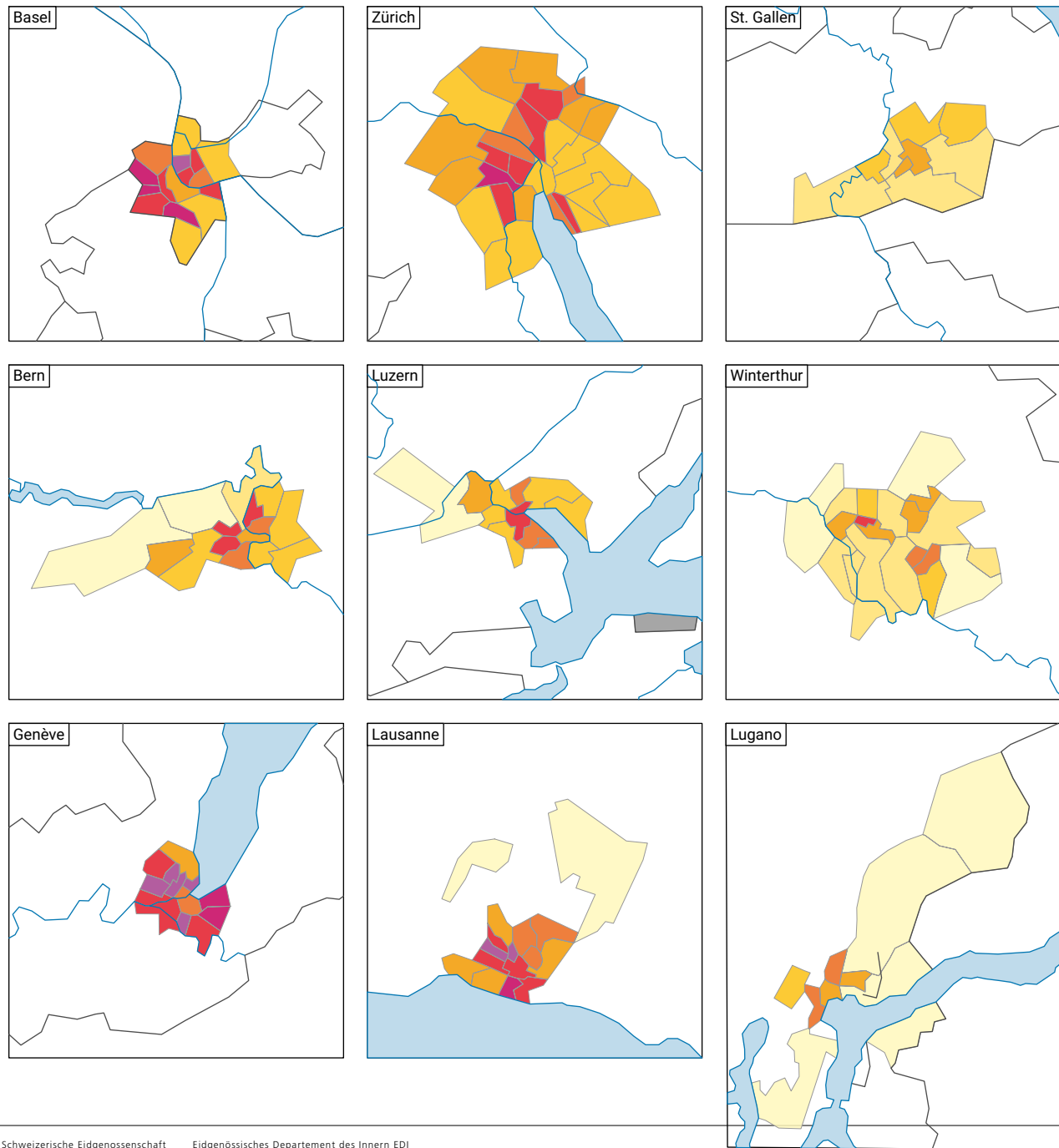
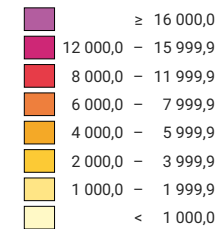


Densité de la population, en 2019

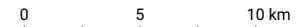


Habitants* par km²



■ sans indication (-)

* Population résidente permanente au 01.01.2019 (= 31.12.2018)



Niveau géographique:
Audit urbain: secteurs urbains (périmètre villes)

