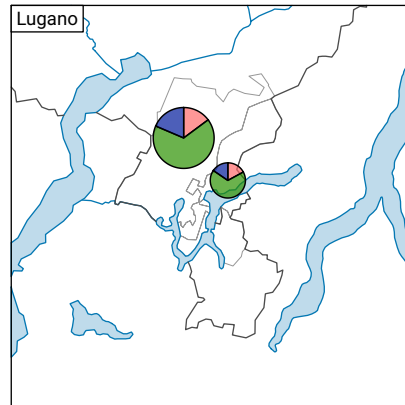
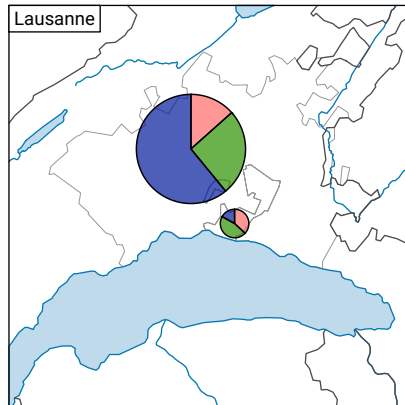
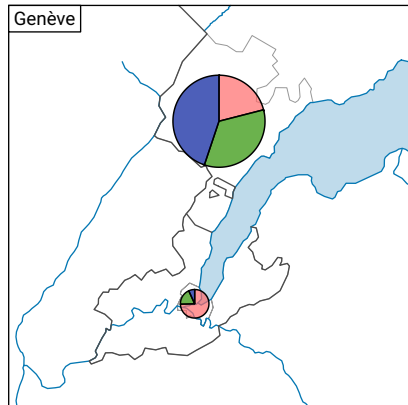
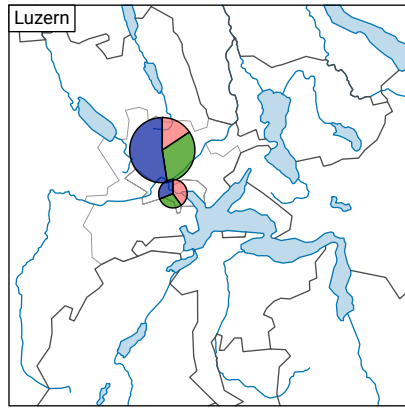
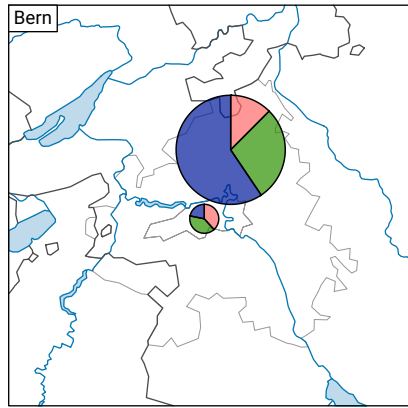
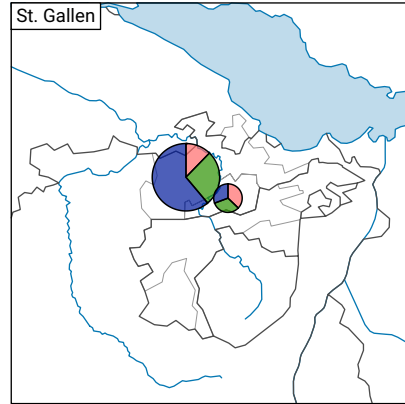
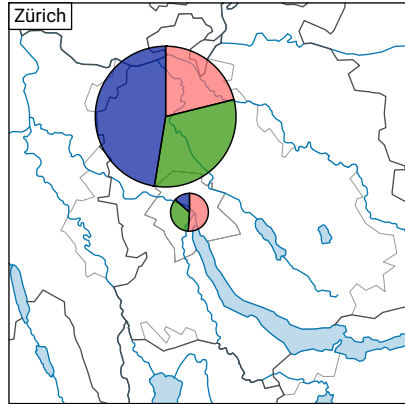
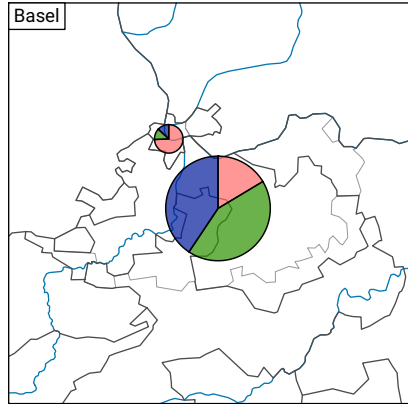
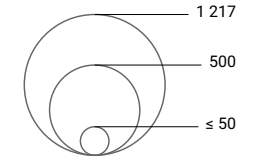


# Landnutzung in Städten nach drei Kategorien, 2013/18




Gesamtfläche, in km<sup>2</sup>



Symbole mit einem Wert unter 50 wurden zur besseren Lesbarkeit visuell vergrößert dargestellt.

Landnutzungskategorien

- Gebäude- und Verkehrsflächen
- Bestockte- und Erholungsflächen
- Flächen sonstiger Nutzung



Raumgliederung:  
Urban Audit: Kernstadt und Gürtel (Städte-Perimeter)

