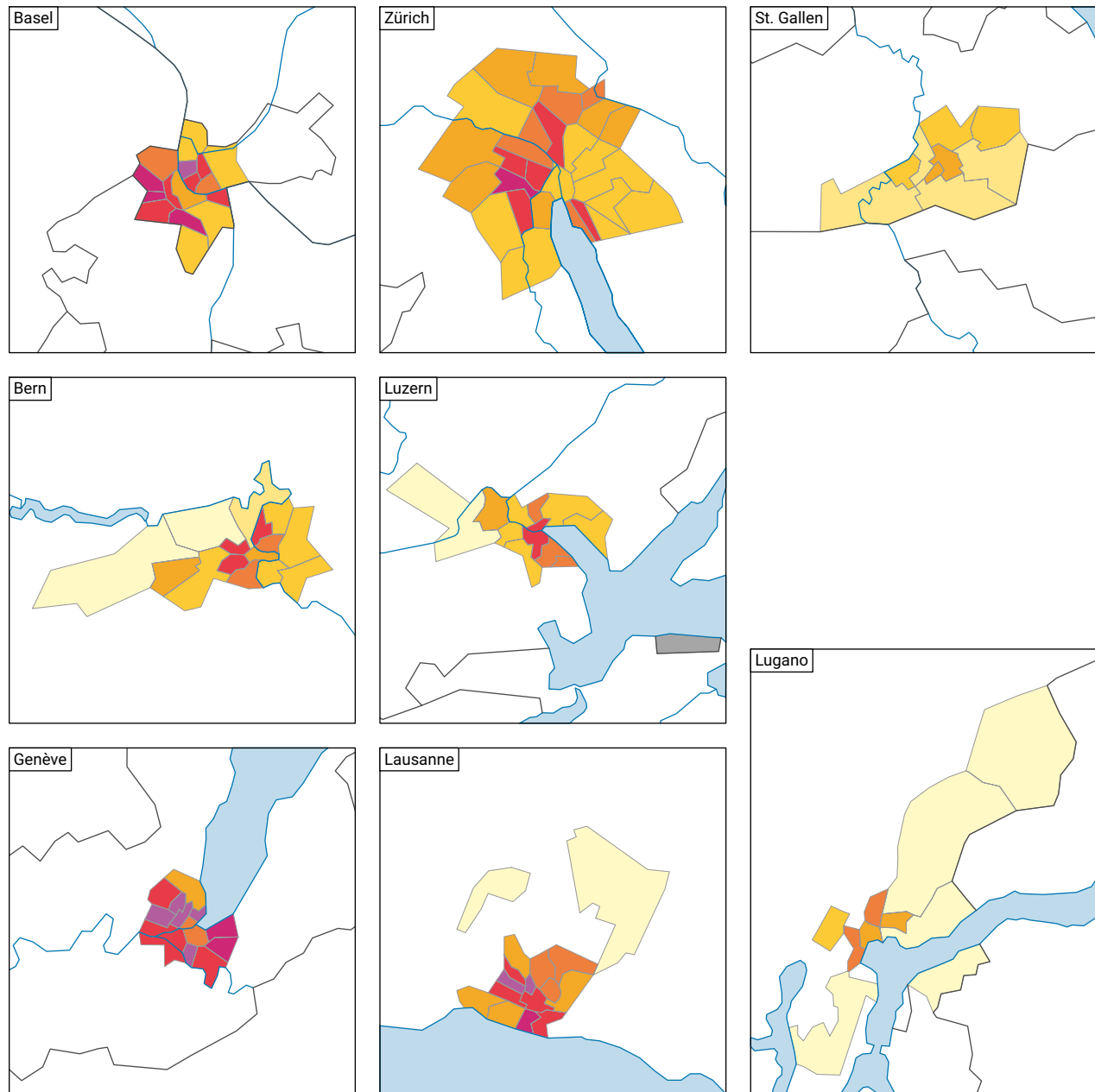
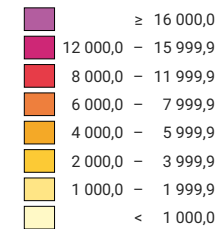


# Densité de la population, en 2018




## Habitants\* par km<sup>2</sup>



■ sans indication (-)

\* Population résidente permanente au 01.01.2018 (= 31.12.2017)



Niveau géographique:  
Audit urbain: secteurs urbains (périmètre villes)

