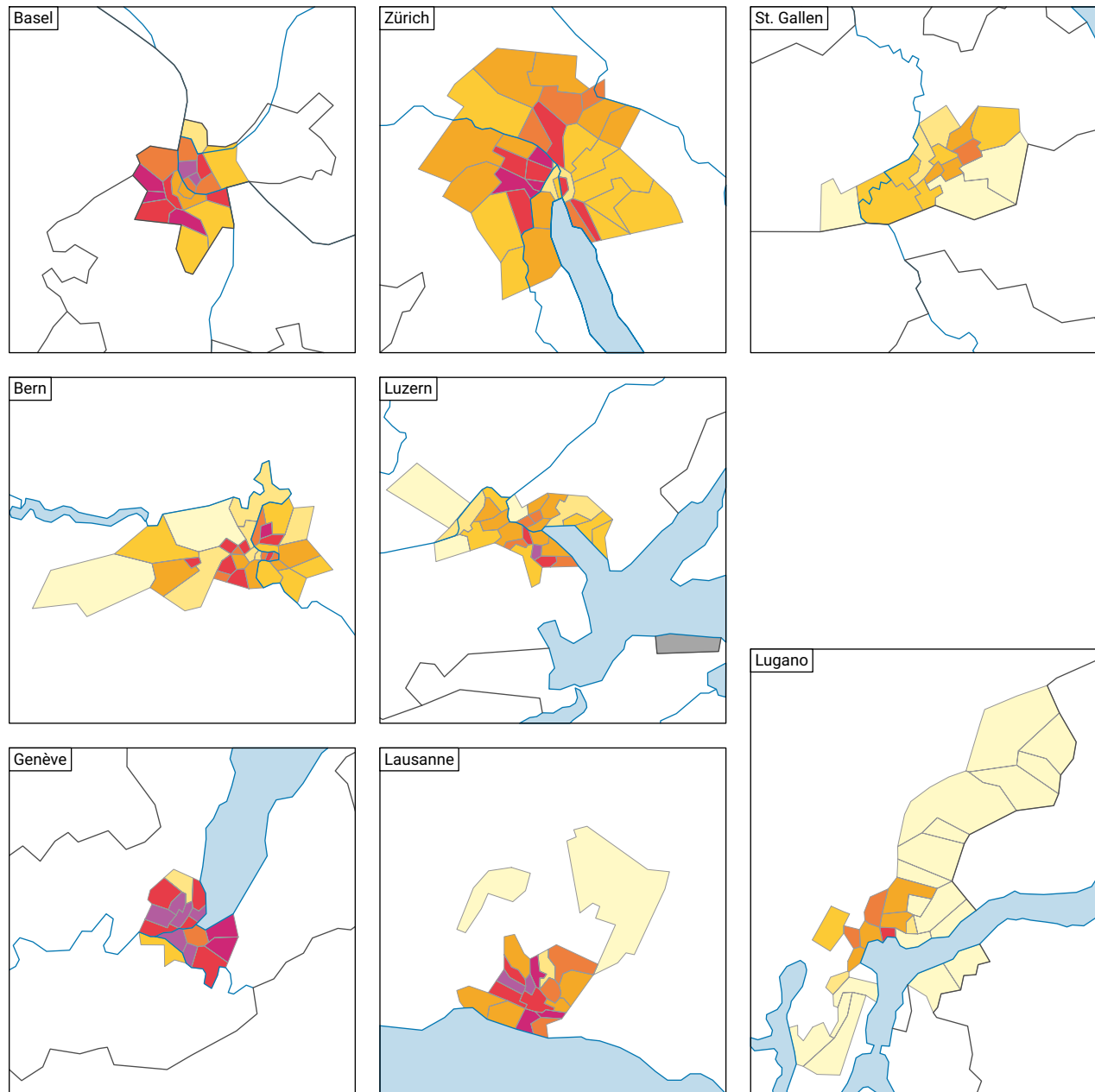
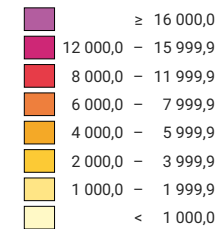


Densité de la population, en 2018

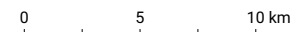


Habitants* par km²



■ sans indication (-)

* Population résidente permanente au 01.01.2018 (= 31.12.2017)



Niveau géographique:
Audit urbain: quartiers (périmètre villes)

