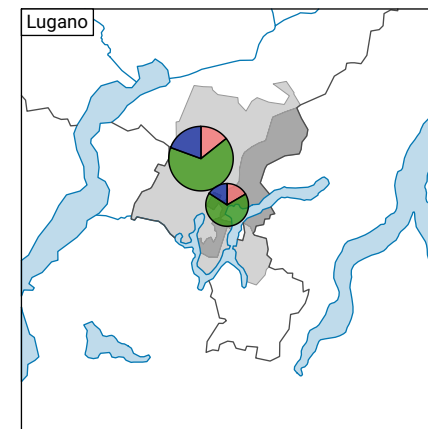
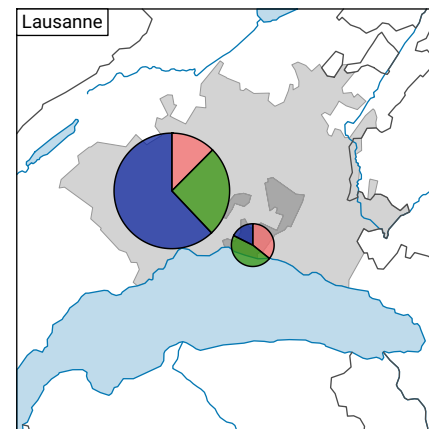
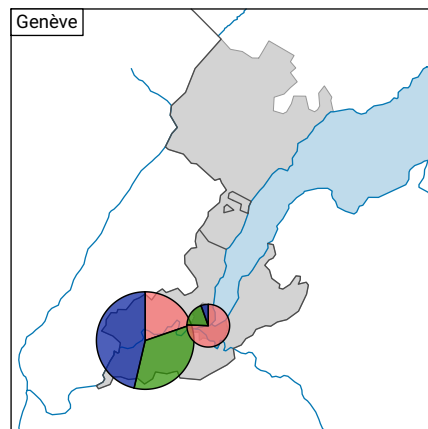
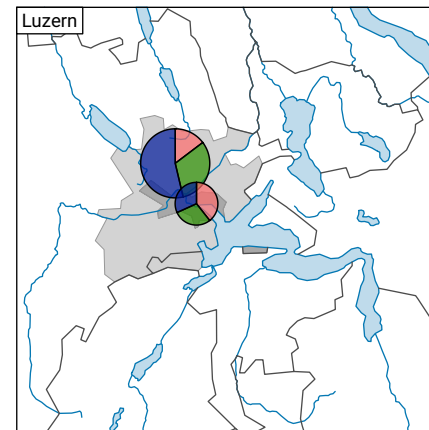
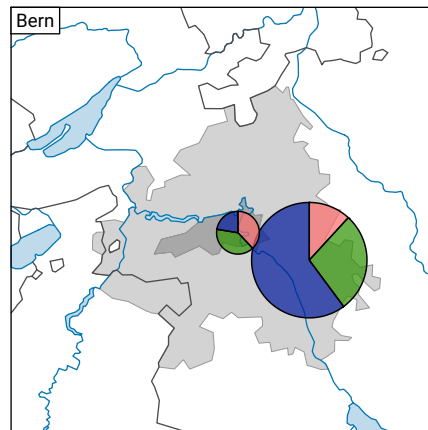
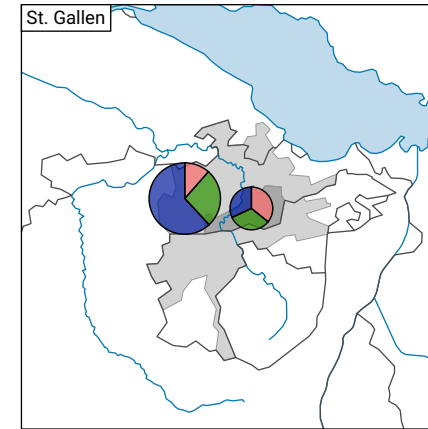
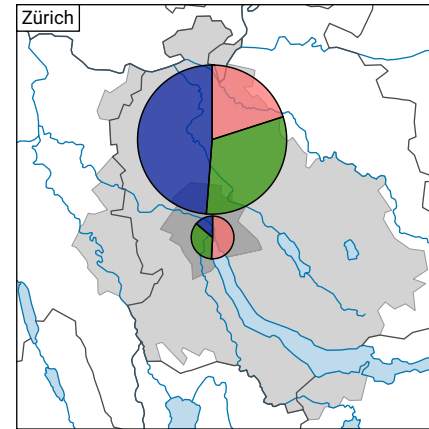
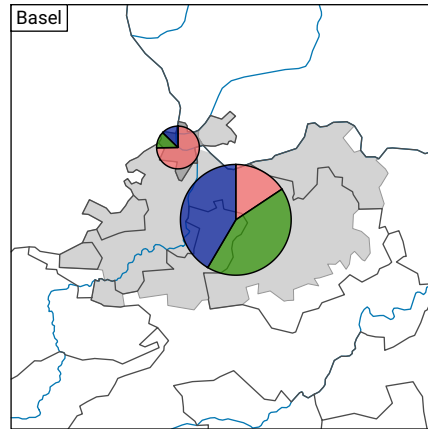


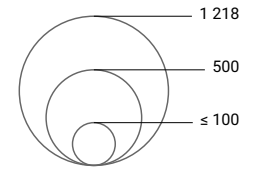
Utilisation du sol dans les villes selon trois catégories, en 2004/09



Niveau géographique

- Ville-centre
- Ceinture de l'Agglomération

Surface totale en km²



Pour des raisons de lisibilité, la taille des symboles ayant une valeur inférieure à 100 a été augmentée.

Catégories d'utilisation du sol

- Surfaces de bâtiments et de transport
- Espaces boisés et de détente
- Autres utilisations du sol



Niveau géographique:
Audit urbain: ville-centre et ceinture (périmètre villes)

