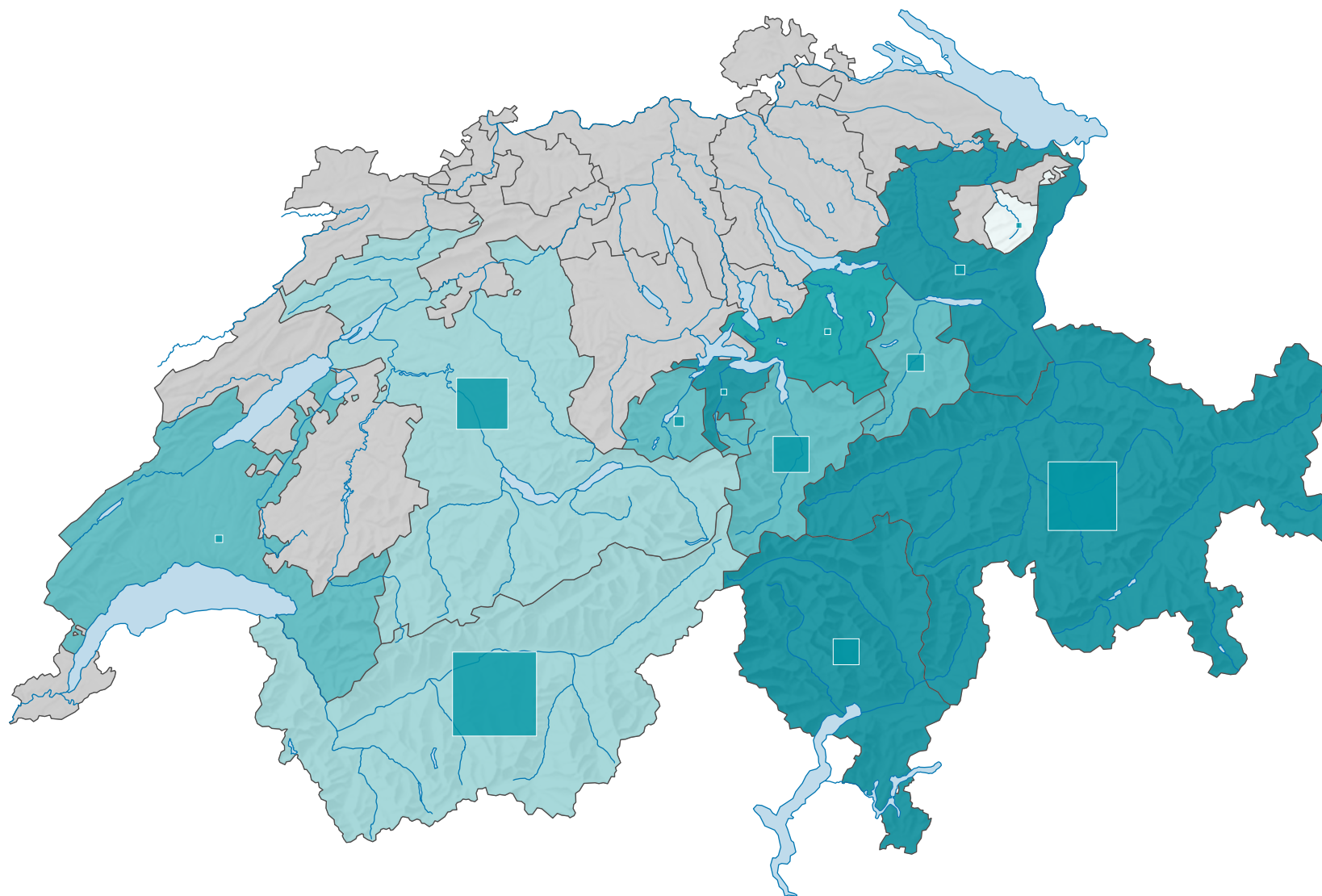



Variation des surfaces de glaciers et névés*, de 1979/85 à 2013/18

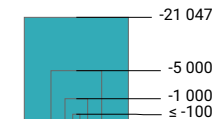


Extension ou diminution en 33 ans, en %



Suisse: -32,9

Extension ou diminution en 33 ans, en ha



Suisse: -50 478

Les symboles ayant une valeur inférieure à 1 ont été masqués.

Pour des raisons de lisibilité, la taille des symboles ayant une valeur inférieure à 100 a été augmentée.

* selon la nomenclature standard NOAS04

0 35 70 km

Niveau géographique:
Cantons