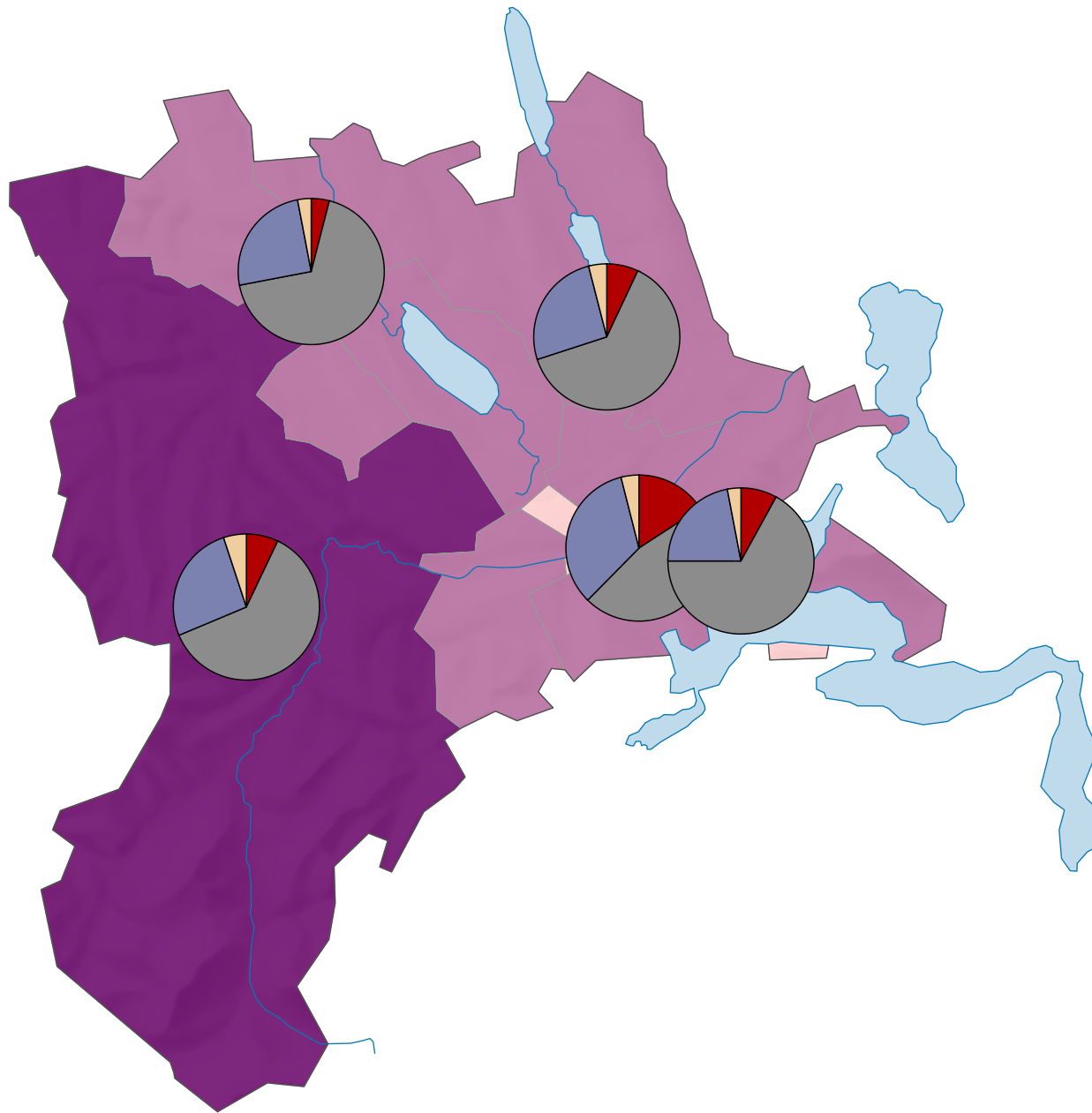


# Mittlere Tagesdistanzen im Inland nach Verkehrsmittel (gemäss Territorialprinzip) 2010



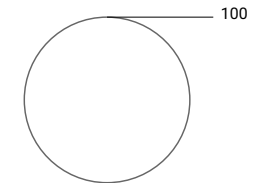
## Durchschnittliche Distanz pro Person in km



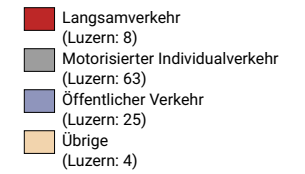
**Lucern:** 31,7

Basis: Ständige Wohnbevölkerung ab 6 Jahren  
Hochrechnungen auf Basis einer Stichprobe


## Anteile der Verkehrsmittel an der Gesamtdistanz in %



## Kreissektoren



Gerundete Prozentwerte



**Raumgliederung:**  
Lucern: Raumregionen rawi